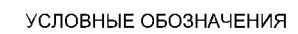




















M 1:2000



- | | |
|---|---|
|  | Граница проекта планировки |
|  | Номера изменяемых земельных участков |
|  | Красные линии |
|  | Границы земельных участков, стоящие на кадастровом учете |
|  | Публичный сервитут для прохода, проезда неограниченного круга лиц |
|  | Многоквартирные многоэтажные жилые дома (9 эт.) |
|  | Многоквартирные многоэтажные жилые дома (9 эт.) (незавершенное строительство) |
|  | Объекты инженерной инфраструктуры |
|  | Улицы, проезды и стоянки автомобилей. (щебень, грунт) |
|  | Улицы, проезды и стоянки автомобилей. (асфальт) |
|  | Зона объектов производственной инфраструктуры |
|  | Территория земельных участков в аренде под строительство многоквартирных жилых домов |
|  | Кабельная линия электроснабжения 10 кВ |
|  | Кабельная линия электроснабжения 0,4 кВ |
|  | Инженерные сети канализации |
|  | Инженерные сети водоснабжения |
|  | Инженерные сети теплоснабжения |
|  | Остановка общественного транспорта. |

| | | | | | | | | | |
|--------------|-------------|------|------|-------|------|--|-----------------|------|--------|
| | | | | | | ППиМ 72-25 | | | |
| | | | | | | КЕМЕРОВСКАЯ ОБЛАСТЬ-КУЗБАСС, АНЖЕРО-СУДЖЕНСКИЙ ГОРОДСКОЙ ОКРУГ | | | |
| Изм. | Кол. уч. | Лист |]гок | Погн. | Дата | | | | |
| | | | | | 2025 | Проект планировки и проект межевания фрагмента территории третьего микрорайона Восточного жилого района в части земельного участка с кадастровым номером 42:20:0102019:4175 | Стадия | Лист | Листов |
| | | | | | | | ПП | 3 | |
| Директор | Сметанкин | | | | | | ООО"Геоспроект" | | |
| Рук. проекта | Карташова | | | | | | | | |
| Разработал | Колесникова | | | | | | | | |
| | | | | | | Материалы по обоснованию ППТ. Схема, отображающая местоположение существующих объектов капитального строительства, в том числе линейных объектов, объектов, подлежащих сносу, объектов незавершенного строительства. М 1:2000 | | | |